

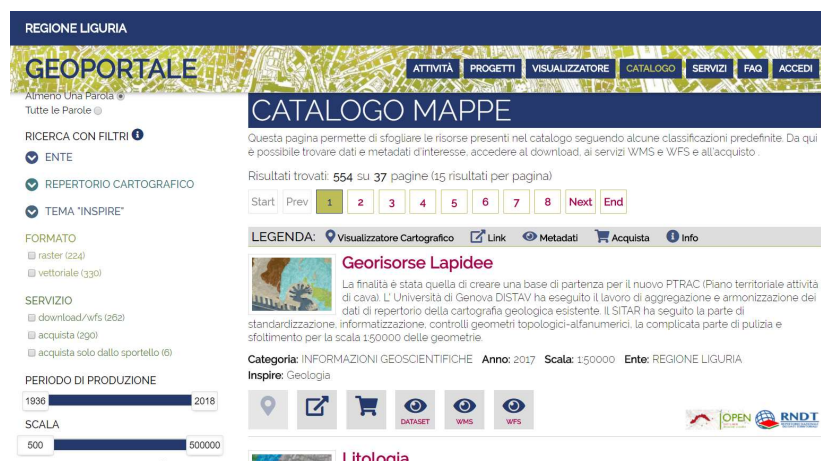


# Il Geoportale di Regione Liguria

## Tutorial – Catalogo delle Mappe



# Come accedere al CATALOGO MAPPE



# Ricerca Libera



Cerco «LIGURIA»

REGIONE LIGURIA

GEOPORTALE

ATTIVITÀ PROGETTI VISUALIZZATORE CATALOGO SERVIZI FAQ ACCEDI

RICERCA LIBERA 1

liguria

Almeno Una Parola 0  
Tutte le Parole 0

RICERCA CON FILTRI 1

ENTE

REPERTORIO CARTOGRAFICO

TEMA "INSPIRE"

FORMATO

raster (73)  
vettoriale (77)

SERVIZIO

download/wfs (74)  
acquisto (57)

PER ANNO (DAL 1936 AL 2018)

1936 2018

PER SCALA (DA 1:500 A 1:500000)

Home / Catalogo / Mappe

CATALOGO MAPPE

Questa pagina permette di sfogliare le risorse presenti nel catalogo seguendo alcune classificazioni predefinite. Da qui è possibile trovare dati e metadati d'interesse, accedere al download, ai servizi WMS e WFS e all'acquisto.

Risultati trovati: 150 su 10 pagine (15 risultati per pagina)

Start Prev 1 2 3 4 5 6 7 8 Next End

LEGENDA: Visualizzatore Cartografico Link Metadati Acquista Info

Georisorse Lapidee

La finalità è stata quella di creare una base di partenza per il nuovo PTRAC (Piano territoriale attività di cavità). L'Università di Genova DISTAV ha eseguito il lavoro di aggregazione e armonizzazione dei dati di repertorio della cartografia geologica esistente. Il SITAR ha seguito la parte di standardizzazione, informatizzazione, controlli geometri topologici-alfanumerici, la complicata parte di pulizia e sfoltimento per la scala 1:50000 delle geometrie.

Categoria: INFORMAZIONI GEOSCIENTIFICHE Anno: 2017 Scala: 1:50000 Ente: REGIONE LIGURIA Inspire: Geologia

Cerco «LIGURIA INCENDI» e scelgo l'opzione «almeno una parola»

REGIONE LIGURIA

GEOPORTALE

ATTIVITÀ PROGETTI VISUALIZZATORE CATALOGO SERVIZI FAQ ACCEDI

RICERCA LIBERA 1

liguria incendi

Almeno Una Parola 0  
Tutte le Parole 0

RICERCA CON FILTRI 1

ENTE

REPERTORIO CARTOGRAFICO

TEMA "INSPIRE"

FORMATO

raster (122)  
vettoriale (81)

SERVIZIO

download/wfs (78)  
acquisto (82)

PER ANNO (DAL 1936 AL 2018)

1936 2018

PER SCALA (DA 1:500 A 1:500000)

Home / Catalogo / Mappe

CATALOGO MAPPE

Questa pagina permette di sfogliare le risorse presenti nel catalogo seguendo alcune classificazioni predefinite. Da qui è possibile trovare dati e metadati d'interesse, accedere al download, ai servizi WMS e WFS e all'acquisto.

Risultati trovati: 203 su 14 pagine (15 risultati per pagina)

Start Prev 1 2 3 4 5 6 7 8 Next End

LEGENDA: Visualizzatore Cartografico Link Metadati Acquista Info

Georisorse Lapidee

La finalità è stata quella di creare una base di partenza per il nuovo PTRAC (Piano territoriale attività di cavità). L'Università di Genova DISTAV ha eseguito il lavoro di aggregazione e armonizzazione dei dati di repertorio della cartografia geologica esistente. Il SITAR ha seguito la parte di standardizzazione, informatizzazione, controlli geometri topologici-alfanumerici, la complicata parte di pulizia e sfoltimento per la scala 1:50000 delle geometrie.

Categoria: INFORMAZIONI GEOSCIENTIFICHE Anno: 2017 Scala: 1:50000 Ente: REGIONE LIGURIA Inspire: Geologia

Cerco «LIGURIA INCENDI» e scelgo l'opzione «tutte le parole»

REGIONE LIGURIA

GEOPORTALE

ATTIVITÀ PROGETTI VISUALIZZATORE CATALOGO SERVIZI FAQ ACCEDI

RICERCA LIBERA 1

liguria incendi

Almeno Una Parola 0  
Tutte le Parole 0

RICERCA CON FILTRI 1

ENTE

REPERTORIO CARTOGRAFICO

TEMA "INSPIRE"

FORMATO

raster (96)  
vettoriale (8)

SERVIZIO

download/wfs (8)  
acquisto (8)

PER ANNO (DAL 1936 AL 2018)

1936 2018

PER SCALA (DA 1:500 A 1:500000)

Home / Catalogo / Mappe

CATALOGO MAPPE

Questa pagina permette di sfogliare le risorse presenti nel catalogo seguendo alcune classificazioni predefinite. Da qui è possibile trovare dati e metadati d'interesse, accedere al download, ai servizi WMS e WFS e all'acquisto.

Risultati trovati: 24 su 2 pagine (15 risultati per pagina)

Start Prev 1 2 Next End

LEGENDA: Visualizzatore Cartografico Link Metadati Acquista Info

Aree percorse dal fuoco - Anno 2016 sc. 1:10000

Le aree percorse dal fuoco sono riferite agli eventi verificatisi nel 2016. Sono state rilevate dai Comandi Stazione del Corpo Forestale dello Stato della Liguria ed acquisite dagli Uffici del medesimo Corpo Forestale. I dati non sono validi ai sensi del comma 2, art. 10 della L. 353/2000. Per approfondire si possono consultare anche Aree percorse dal fuoco - Anno 1996/2002 sc. 1:10000 e Aree percorse dal fuoco - Anno 2003/2015 sc. 1:10000. I dati potrebbero essere soggetti a ulteriori verifiche.

Categoria: AMBIENTE Anno: 2016 Scala: 1:10000 Ente: REGIONE LIGURIA Inspire: Zone a rischio naturale

Cerco «Libioss - Specie, Grotte e Zone Umide - ed. 2016» e scelgo l'opzione «tutte le parole»

REGIONE LIGURIA

GEOPORTALE

ATTIVITÀ PROGETTI VISUALIZZATORE CATALOGO SERVIZI FAQ ACCEDI

RICERCA LIBERA 1

Libioss - Specie, Grotte e Zone Umide

Almeno Una Parola 0  
Tutte le Parole 0

RICERCA CON FILTRI 1

ENTE

REPERTORIO CARTOGRAFICO

TEMA "INSPIRE"

FORMATO

vettoriale (1)

SERVIZIO

download/wfs (1)  
acquisto (1)

PER ANNO (DAL 1936 AL 2018)

1936 2018

PER SCALA (DA 1:500 A 1:500000)

Home / Catalogo / Mappe

CATALOGO MAPPE

Questa pagina permette di sfogliare le risorse presenti nel catalogo seguendo alcune classificazioni predefinite. Da qui è possibile trovare dati e metadati d'interesse, accedere al download, ai servizi WMS e WFS e all'acquisto.

Risultati trovati: 1

LEGENDA: Visualizzatore Cartografico Link Metadati Acquista Info

Libioss - Specie, Grotte e Zone Umide - ed. 2016

Localizzazione nel territorio ligure delle specie di interesse comunitario (allegati II, IV e V direttiva Habitat; allegato I direttiva Uccelli), delle specie di interesse scientifico o conservazionistico, delle grotte e delle zone umide importanti per la tutela della biodiversità. Le informazioni provengono da segnalazioni bibliografiche verificate, da banche dati degli specialisti dei singoli gruppi tassonomici e da rilievi e studi sul campo. In quest'ultimo caso possono essere raccolte nell'ambito di campagne di monitoraggio oppure in occasione di rilevamenti generici. L'aggiornamento del livello e dinamico ed è effettuato dall'Osservatorio Regionale della Biodiversità, gestito da ARPAL.

Categoria: BIOLOGIA Anno: 2016 Scala: 1:10000 Ente: REGIONE LIGURIA Inspire: Distribuzione delle specie



SERVIZI INFORMATIVI TERRITORIALI  
AMBIENTALI REGIONALI  
REGIONE LIGURIA | SETTORE INFORMATICA

Liguria  
Digitale

# Ricerca con Filtro «ENTE»




REGIONE LIGURIA

# GEOPORTALE

ATTIVITÀ | PROGETTI | VISUALIZZATORE | CATALOGO | SERVIZI | FAQ | ACCEDI

RICERCA CON FILTRI ⓘ

▼ ENTE 

✓ REPERTORIO CARTOGRAFICO

✓ TEMA "INSPIRE"

FORMATO

☐ raster (224)

☐ vettoriale (331)

SERVIZIO

☐ download/wfs (263)


☐ acquista (291)

☐ acquista solo dallo sportello (6)

PERIODO DI PRODUZIONE


1936  2018

SCALA

500  500000

GESTIONE FILTRI UTENTE ⓘ

ANNULLA | SALVA | CARICA

▲ ENTE 

☐ Regione Liguria (528)

☒ Comune di Bogliasco (2)

☐ Comune di Campo Ligure (2)

☐ Comune di Casella (2)

☐ Comune di Crocefieschi (2)

☐ Comune di Davagna (2)

☐ Comune di Portofino (2)

☐ Comune di Sant'Olcese (2)

☐ Comune di Bargagli (1)

☐ Comune di Borzonasca (1)

☐ Comune di Castiglione Chiavarese (1)

☐ Comune di Coreglia Ligure (1)

☐ Comune di Lavagna (1)

☐ Comune di Lumarzo (1)

☐ Comune di Mele (1)

☐ Comune di Mezzanego (1)






☐ Comune di Mignanego (1)


☐ Comune di Montoggio (1)

☐ Comune di Ronco Scrivia (1)

☐ Comune di San Colombano Certenoli (1)

Risultati trovati: 2








LEGENDA:  Visualizzatore Cartografico  Link  Metadati  Acquista  Info

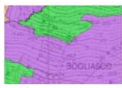


**COMUNE DI BOGLIASCO - CIVICI E TOPONOMASTICA**

I dati sono di proprietà del comune di Bogliasco e sono stati acquisiti nell'ambito del progetto del Polo provinciale della Città Metropolitana di Genova e del CST Liguria. Il modello dei dati è conforme agli standard nazionali come da D.M. del 10/11/2011

Categoria: TOPONOMASTICA Anno: 2009 Scala: 1:5000 Ente: COMUNE DI BOGLIASCO Inspire: Indirizzi
















**COMUNE DI BOGLIASCO - P.R.G. - D.P.G.R. n. 222/2002 - Prov. Dirg. Provincia n. 4548/2009**


P.R.G. approvato con D.P.G.R. n. 222 del 19/12/2002 con ultima variante approvata con Provvedimento Dirigenziale della Provincia di Genova n. 4548 del 27/07/2009

Categoria: PIANIFICAZIONE DEL TERRITORIO Anno: 2009 Scala: 1:5000 Ente: COMUNE DI BOGLIASCO Inspire: Zone sottoposte a gestione / limitazioni / regolamentazione e unità con obbligo di comunicare dati





SERVIZI INFORMATIVI TERRITORIALI  
AMBIENTALI REGIONALI  
REGIONE LIGURIA | SETTORE INFORMATICA



# Ricerca con Filtro «REPERTORIO CARTOGRAFICO»



REGIONE LIGURIA

# GEOPORTALE

ATTIVITÀ | PROGETTI | VISUALIZZATORE | CATALOGO | SERVIZI | FAQ | ACCEDI

RICERCA CON FILTRI ⓘ

ENTE

REPERTORIO CARTOGRAFICO

TEMA "INSPIRE"

FORMATO

rasler (224)

vettoriale (331)

SERVIZIO

download/wfs (263)

acquisto (291)

acquisto solo dallo sportello (6)

PERIODO DI PRODUZIONE

1936

2018

SCALA

500

500000

GESTIONE FILTRI UTENTE ⓘ

ANNULLA

SALVA

CARICA

REPERTORIO CARTOGRAFICO

carte di base

☒ carte regionali (8)

☐ carte tecniche e db topografici (10)

☐ confini (11)

☐ ortofoto (12)

☐ posizione (7)

☐ quote e prodotti derivati (12)

carte tematiche

☐ acque interne (6)

☐ acque marine (12)

☐ agricoltura (13)

☐ ambiente (34)

☐ biologia (11)

☐ economia (10)

☐ informazioni geoscientifiche (40)

☐ pianificazione del territorio e catasto (69)

☐ reti, infrastrutture e servizi di comunicazione (4)

Risultati trovati: 8

LEGENDA: Visualizzatore Cartografico | Link | Metadati | Acquista | Info

Carta Regionale sc. 1:50000 ed.2013

I fogli della Carta Regionale 1:50000, realizzati in collaborazione con l'IGM, sono stati ottenuti mediante derivazione dai dati acquisiti per la formazione della banca dati topografici (DB 1:25000 ed. 2013) e della corrispondente cartografia alla scala 1:25000. Mentre il prodotto fondamentale per la scala 1:25000 è costituito dalla creazione di una banca dati informatica, per la scala 1:50000 il prodotto primario rimane la stampa finale dei dati. Grazie alla collaborazione con IGM sarà disponibile la copertura dell'intero territorio regionale.

Categoria: CARTE REGIONALI Anno: 2013 Scala: 150000 Ente: REGIONE LIGURIA

Visualizzatore Cartografico

Link

Metadati

Acquista

Info

Carta Regionale sc. 1:25000 / DB Topografico ed.2013

Il DB Topografico sc. 1:25000 è stato realizzato mediante derivazione e sintesi dalla Carta Tecnica Regionale sc. 1:50000 dal 2007 - Il Edizione 3D / DB Topografico secondo specifiche IGM con aggiornamento da ortofotomagini Ageo 2013. L'attuale versione è stata realizzata anche in formato raster in modo da consentire la lettura classica come su supporto cartaceo. Grazie alla collaborazione con IGM sarà disponibile la copertura dell'intero territorio regionale.

Categoria: CARTE REGIONALI Anno: 2013 Scala: 125000 Ente: REGIONE LIGURIA

Visualizzatore Cartografico

Link

Metadati

Acquista

Info

Mappa regionale sc. 1:50000

Mappa regionale con le principali categorie: Edificato, Morfologia, Idrografia, Viabilità stradale, Viabilità ferroviaria, Toponomastica, Limiti amministrativi ed Aree protette

Categoria: CARTE REGIONALI Anno: 2013 Scala: 150000 Ente: REGIONE LIGURIA

Visualizzatore Cartografico

Link

Metadati

Acquista

Info

Mappa regionale sc. 1:25000

Mappa regionale con le principali categorie: Edificato, Morfologia, Idrografia, Viabilità stradale, Viabilità ferroviaria, Toponomastica, Limiti amministrativi ed Aree protette

Categoria: CARTE REGIONALI Anno: 2013 Scala: 125000 Ente: REGIONE LIGURIA

Visualizzatore Cartografico

Link

Metadati

Acquista

Info

SERVIZI INFORMATIVI TERRITORIALI  
AMBIENTALI REGIONALI  
REGIONE LIGURIA | SETTORE INFORMATICA

Liguria  
Digitale

# Ricerca con Filtri «FORMATO» e «PER ANNO»



REGIONE LIGURIA

## GEOPORTALE

Almeno Una Parola ●  
Tutte le Parole ●

**RICERCA CON FILTRI** ⓘ

- ▼ ENTE
- ▼ REPERTORIO CARTOGRAFICO
- ▼ TEMA "INSPIRE"

→ **FORMATO**

- ☒ vettoriale (139)

SERVIZIO

- ☐ download/wfs (60)
- ☐ acquista (115)
- ☐ acquista solo dallo sportello (5)

→ **PER ANNO (DAL 1980 AL 2007)**

1980 2007

PER SCALA (DA 1:500 A 1:500000)

500 500000

GESTIONE FILTRI UTENTE ⓘ

ANNULLA SALVA CARICA

ATTIVITÀ PROGETTI VISUALIZZATORE CATALOGO SERVIZI FAQ ACCEDI

## CATALOGO MAPPE

Questa pagina permette di sfogliare le risorse presenti nel catalogo seguendo alcune classificazioni predefinite. Da qui è possibile trovare dati e metadati d'interesse, accedere al download, ai servizi WMS e WFS e all'acquisto.

Risultati trovati: **139** su 10 pagine (15 risultati per pagina) ←

Start Prev **1** 2 3 4 5 6 7 8 Next End

**LEGENDA:** Visualizzatore Cartografico Link Metadati Acquista Info

### COMUNE DI MIGNANEGO - P.R.G. - D.P.G.R. n. 99/2000

PRG approvato D.P.G.R. n. 99 del 29/6/2000

**Categoria:** PIANIFICAZIONE DEL TERRITORIO **Anno:** 2000 **Scala:** 1:5000 **Ente:** COMUNE DI MIGNANEGO

**Inspire:** Zone sottoposte a gestione / limitazioni / regolamentazione e unità con obbligo di comunicare dati

Dataset WMS WFS

### COMUNE DI LAVAGNA - P.R.G. approvato 1998

PRG approvato 1998 - adottato 1994

SERVIZI INFORMATIVI TERRITORIALI  
AMBIENTALI REGIONALI  
REGIONE LIGURIA | SETTORE INFORMATICA

Liguria  
Digitale

# Ricerca con Filtri «FORMATO», «PER SCALA» e «REPERTORIO CARTOGRAFICO»



REGIONE LIGURIA

GEOPORTALE

Almeno Una Parola  
Tutte le Parole

RICERCA CON FILTRI

ENTE

REPERTORIO CARTOGRAFICO

carte di base

☒ carte tecniche e db topografici (1)

FORMATO

☒ vettoriale (1)

SERVIZIO

☐ download/wfs (1)

☐ acquista (1)

PER ANNO (DAL 1936 AL 2018)

1936 2018

PER SCALA 1:5000

5000

## CATALOGO MAPPE

Questa pagina permette di sfogliare le risorse presenti nel catalogo seguendo alcune classificazioni predefinite. Da qui è possibile trovare dati e metadati d'interesse, accedere al download, ai servizi WMS e WFS e all'acquisto.

Risultati trovati: 1

LEGENDA: [Visualizzatore Cartografico](#) [Link](#) [Metadati](#) [Acquista](#) [Info](#)



### Carta Tecnica Regionale 1:5000 dal 2007 - II Edizione 3D / DB Topografico

La carta è stata realizzata in lotti successivi dal 2007. Gli elementi sono tridimensionali definiti da coordinate x, y, z e sono corredati da informazioni alfanumeriche. I dati sono organizzati in strati (informazioni geodetiche e fotogrammetriche-viabilità, mobilità e trasporti - immobili e antropizzazioni - idrografia - orografia - vegetazione - reti tecnologiche - aree di pertinenza) suddivise a loro volta in temi e classi secondo specifiche nazionali dettate dal gruppo di lavoro Intesa-GIS

Categoria: CARTE TECNICHE E DB TOPOGRAFICI Anno: 2010 Scala: 1:5000 Ente: REGIONE LIGURIA



# Ricerca Libera e con Filtro «REPERTORIO CARTOGRAFICO»



REGIONE LIGURIA

GEOPORTALE

ATTIVITÀ

PROGETTI

VISUALIZZATORE

CATALOGO

SERVIZI

FAQ

ACCEDI

RICERCA LIBERA ⓘ

sfumo

Almeno Una Parola ●

Tutte le Parole ●

RICERCA CON FILTRI ⓘ

✓ ENTE

➡ REPERTORIO CARTOGRAFICO

carte di base

☑ carte regionali (3)

FORMATO

☐ raster (3)

SERVIZIO

☐ download/wfs (3)

☐ acquista (3)

PER ANNO (DAL 1936 AL 2018)

1936

2018

PER SCALA (DA 1:500 A 1:500000)

Home / Catalogo / Mappe

CATALOGO MAPPE

Questa pagina permette di sfogliare le risorse presenti nel catalogo seguendo alcune classificazioni predefinite. Da qui è possibile trovare dati e metadati d'interesse, accedere al download, ai servizi WMS e WFS e all'acquisto.

Risultati trovati: 3

LEGENDA: Visualizzatore Cartografico Link Metadati Acquista Info

**Carta Regionale sc. 1:50000 (senza sfumo B/N) - ed. 1990/1994**  
La carta è stata eseguita in lotti successivi dal 1990 al 1994

Categoria: CARTE REGIONALI Anno: 1994 Scala: 1:50000 Ente: REGIONE LIGURIA

Visualizzatore

Link

Acquista

DATASET

WMS

WFS

**Carta Regionale sc. 1:50000 (sfumo B/N) - ed. 1990/1994**  
La carta è stata realizzata in lotti successivi dal 1990 al 1994. E' riprodotta in bianco e nero con sfumo grafico

SERVIZI INFORMATIVI TERRITORIALI  
AMBIENTALI REGIONALI  
REGIONE LIGURIA | SETTORE INFORMATICA

Liguria  
Digitale